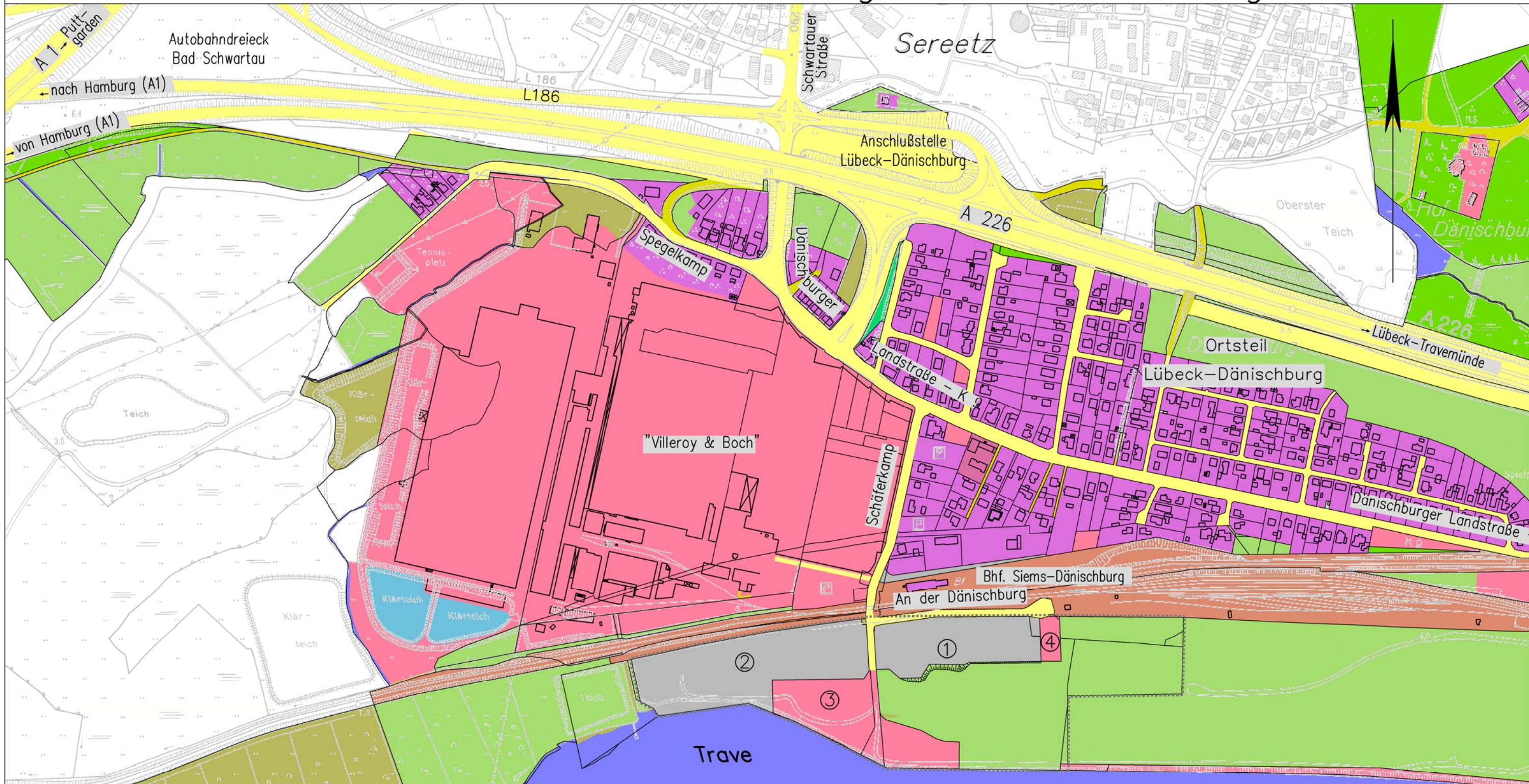











Hansestadt Lübeck Gewerbegebiet "Dänischburg"



Nutzungen:

- | | | | |
|---|-------------------|---|---|
|  | Verkehrsflächen |  | Versorgungsfläche
(Regenrückhaltebecken) |
|  | Grünflächen |  | Landwirtschaft |
|  | Wasserflächen |  | Bahngelände |
|  | Gewerbe/Industrie |  | Wohnen |



Zeichenerklärung

 = 1 ha

Eigentümer / Nutzer:

- | | |
|---|---|
|  | IBG Automation
ca.15.290m ² |
|  | Lehmers Ing.-Büro
für Geotechnik
ca.1.500m ² |

Ansiedlungsflächen im Eigentum der
KWL-Koordinierungsbüro für Lübeck GmbH
(100% Gesellschaft der Hansestadt Lübeck)

- | | |
|---|-------------------------|
|  | ca.13.203m ² |
|  | ca.23.457m ² |

Kreisfreie Stadt Lübeck
Gemeinde Hansestadt Lübeck

ohne Maßstab

Vermarktung durch:
Wirtschaftsförderung
LÜBECK GmbH

Ansprechpartner:
Herr Dietrich Uffmann Tel.: 0451 / 70 655 -23
Herr Dr. Ofaf Krüger -24
Herr Spyridon Aslanidis -35

Rahmenplan



Hansestadt LÜBECK
Fachbereich Stadtplanung
Bereich Verkehr

5.661-2.15 Straßenkataster