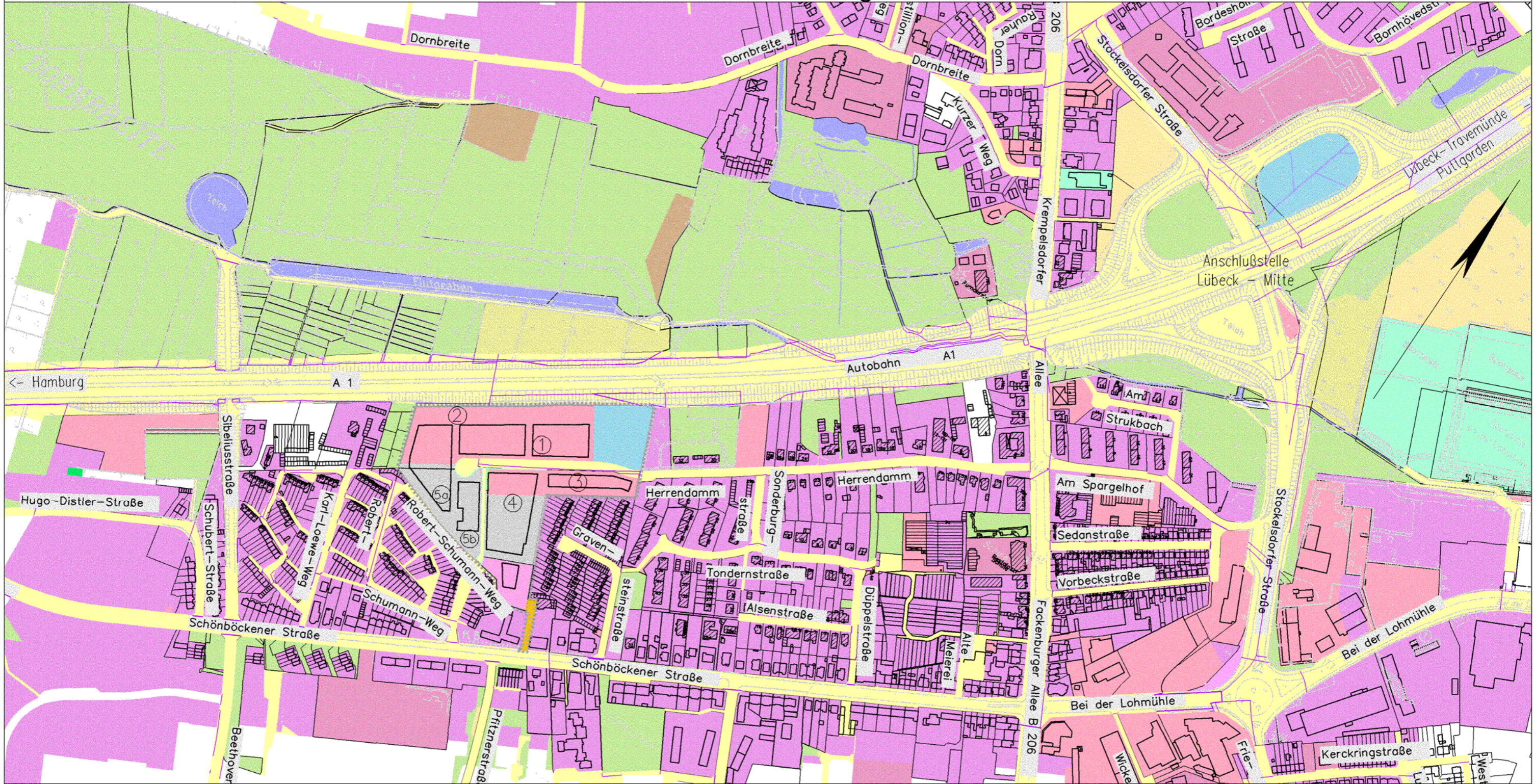











# Hansestadt Lübeck Gewerbegebiet "Herrendamm"






## Nutzungen:

	Verkehrsflächen		Versorgungsfläche (Regenrückhaltebecken)
	Grünflächen		Landwirtschaft
	Wasserflächen		Wohnen
	Gewerbe/Industrie		Fläche für den Gemeinbedarf





## Zeichenerklärung

 = 1 ha

## Eigentümer / Nutzer:


	Sportzentrum Herrendamm 6.036m <sup>2</sup>
	Deutsches Rotes Kreuz 11.023m <sup>2</sup>
	Lübecker Wachunternehmen 6.151m <sup>2</sup>

## Ansiedlungsflächen im Eigentum der Hansestadt Lübeck:

	ca. 6.129m <sup>2</sup>
	ca. 7.360m <sup>2</sup>
	ca. 3.829m <sup>2</sup>
	ca. 3.531m <sup>2</sup>

Kreisfreie Stadt Lübeck  
Gemeinde Hansestadt Lübeck

ohne Maßstab

Vermarktung durch:  
Wirtschaftsförderung  
LÜBECK  GmbH

Ansprechpartner:  
Herr Dietrich Uffmann Tel.: 0451 / 70 655 -23  
Herr Dr. Olaf Krüger -24  
Herr Spyridon Aslanidis -35

# Rahmenplan



**Hansestadt LÜBECK**   
Fachbereich Stadtplanung  
Bereich Verkehr

5.661-2.15 Straßenkataster